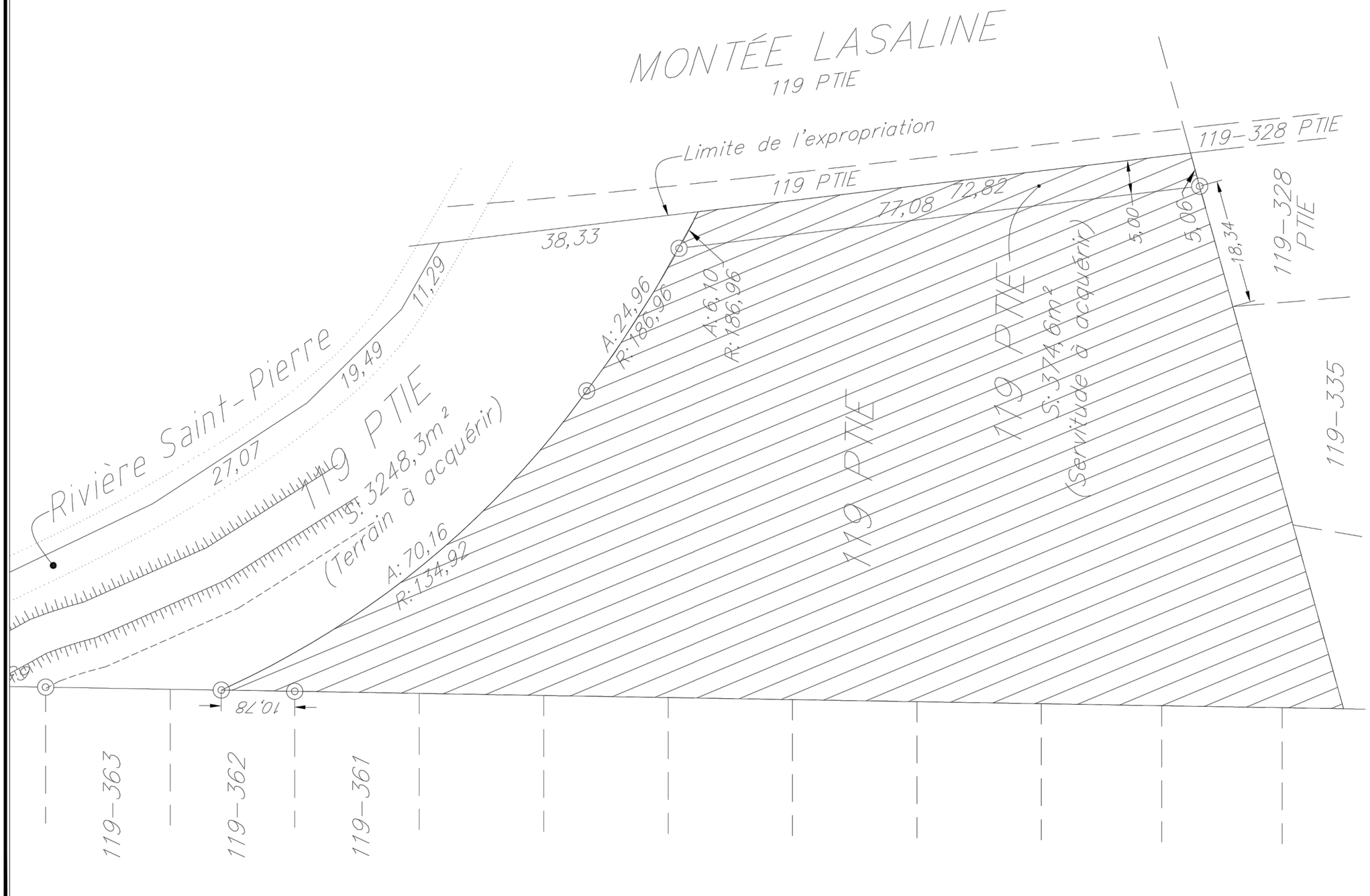


Annexe B du plan d'urbanisme no.1527-17

RADIATION RELATIVE AU LOT 119-P DU CADASTRE DE LA PAROISSE DE SAINT-CONSTANT SUR LE TERRITOIRE DE LA VILLE DE SAINT-CONSTANT.

(FEUILLET 11.1)

MRC DE ROUSSILLON

**SCHÉMA D'AMÉNAGEMENT RÉVISÉ**

RADIATION À LA PLAINE INONDABLE

**FEUILLET 28b-A**

RADIATION RELATIVE AU LOT 119-P DU CADASTRE DE LA PAROISSE DE SAINT-CONSTANT SUR LE TERRITOIRE DE LA VILLE DE SAINT-CONSTANT

0 5 10 20m

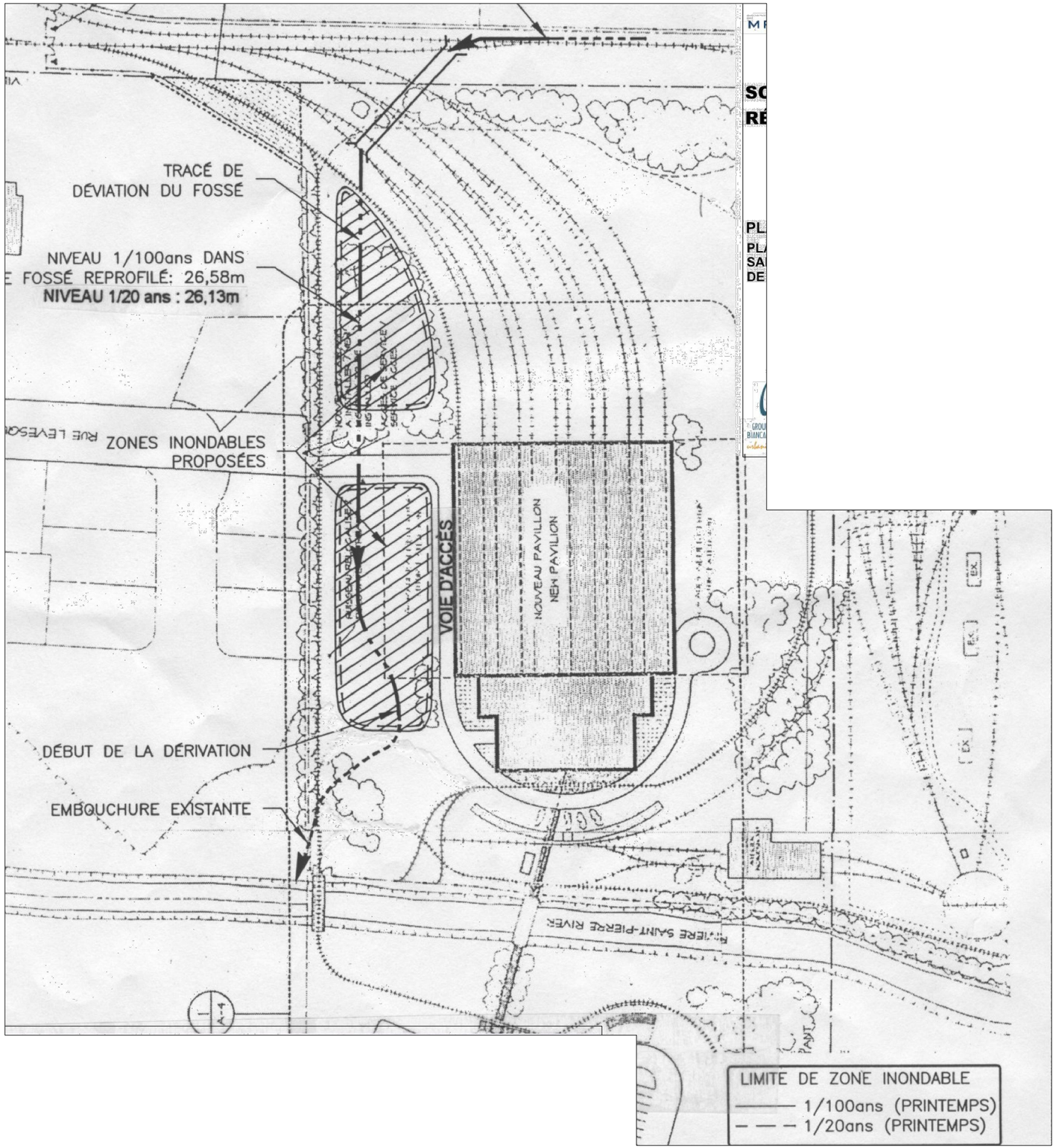


Annexe B du plan d'urbanisme no 1527-17

PLAINES INONDABLES RELATIVES AUX RIVIÈRES SAINT-PIERRE ET SAINT-RÉGIS SUR LE TERRITOIRE DE LA VILLE DE SAINT-CONSTANT.

(FEUILLET 11.2)

MRC DE ROUSSILLON

**SCHÉMA D'AMÉNAGEMENT RÉVISÉ**

PLAN 28b-3.6

PLAINES INONDABLES RELATIVES AUX RIVIÈRES SAINT-PIERRE ET SAINT-RÉGIS SUR LE TERRITOIRE DE LA VILLE DE SAINT-CONSTANT

Annexe B du plan d'urbanisme no.1527-17

DÉROGATION RELATIVE AU LOT 250-189 DU CADASTRE DE LA PAROISSE DE SAINT-CONSTANT SUR LE TERRITOIRE DE LA VILLE DE SAINT-CONSTANT.

(FEUILLET 11.3)

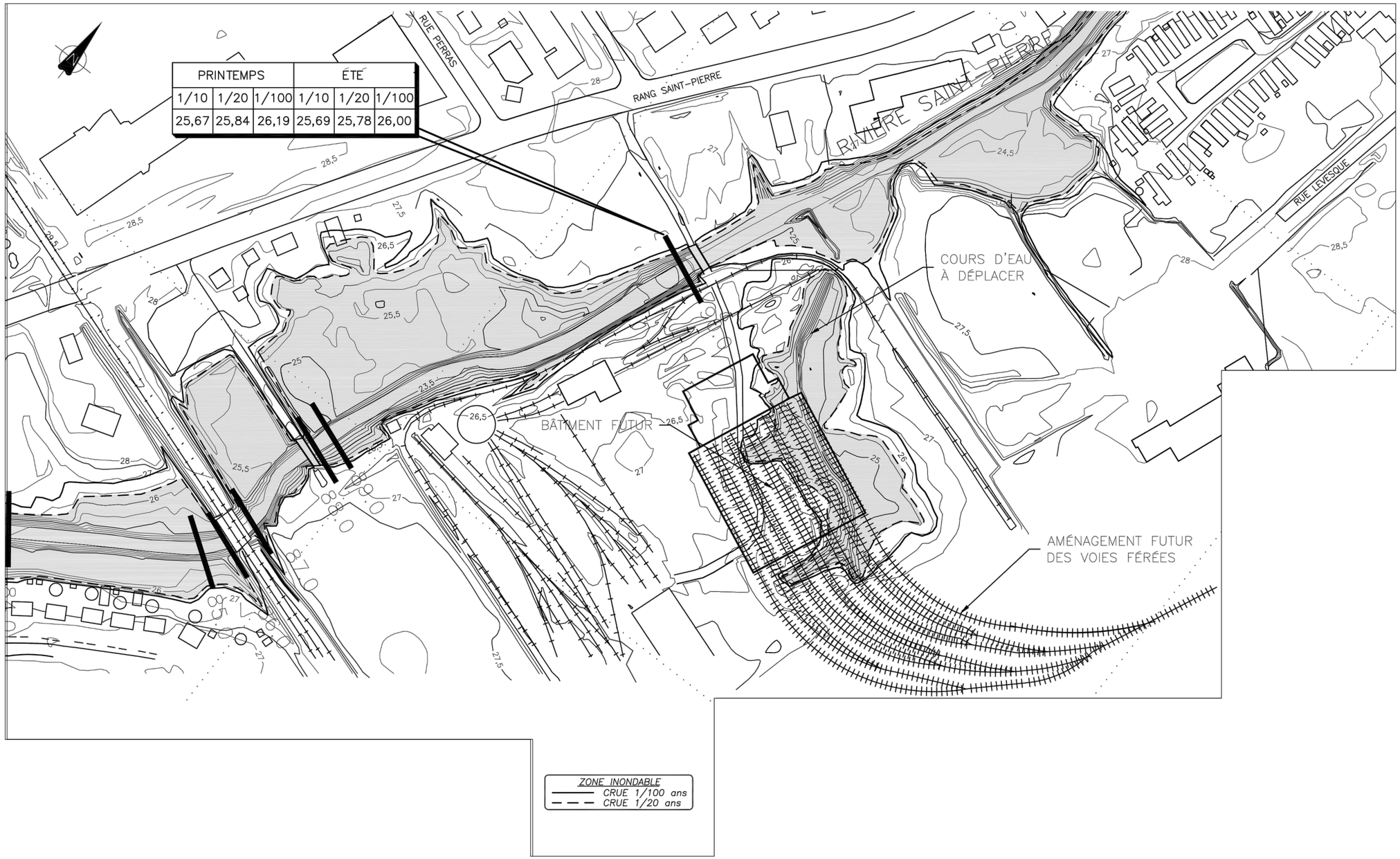


| PRINTEMPS | | | ÉTÉ | | |
|---|---|---|---|---|---|
| 1/10 | 1/20 | 1/100 | 1/10 | 1/20 | 1/100 |
| 25,67 | 25,84 | 26,19 | 25,69 | 25,78 | 26,00 |

MRC DE ROUSSILLON

**SCHÉMA D'AMÉNAGEMENT RÉVISÉ**

**FEUILLET 28b-a**

DÉROGATION RELATIVE AU LOT 250-189 DU CADASTRE DE LA PAROISSE DE SAINT-CONSTANT SUR LE TERRITOIRE DE LA VILLE DE SAINT-CONSTANT

GROUPE GAUTHIER, BLANCHARD, BOLDUC

0 10 50 40m

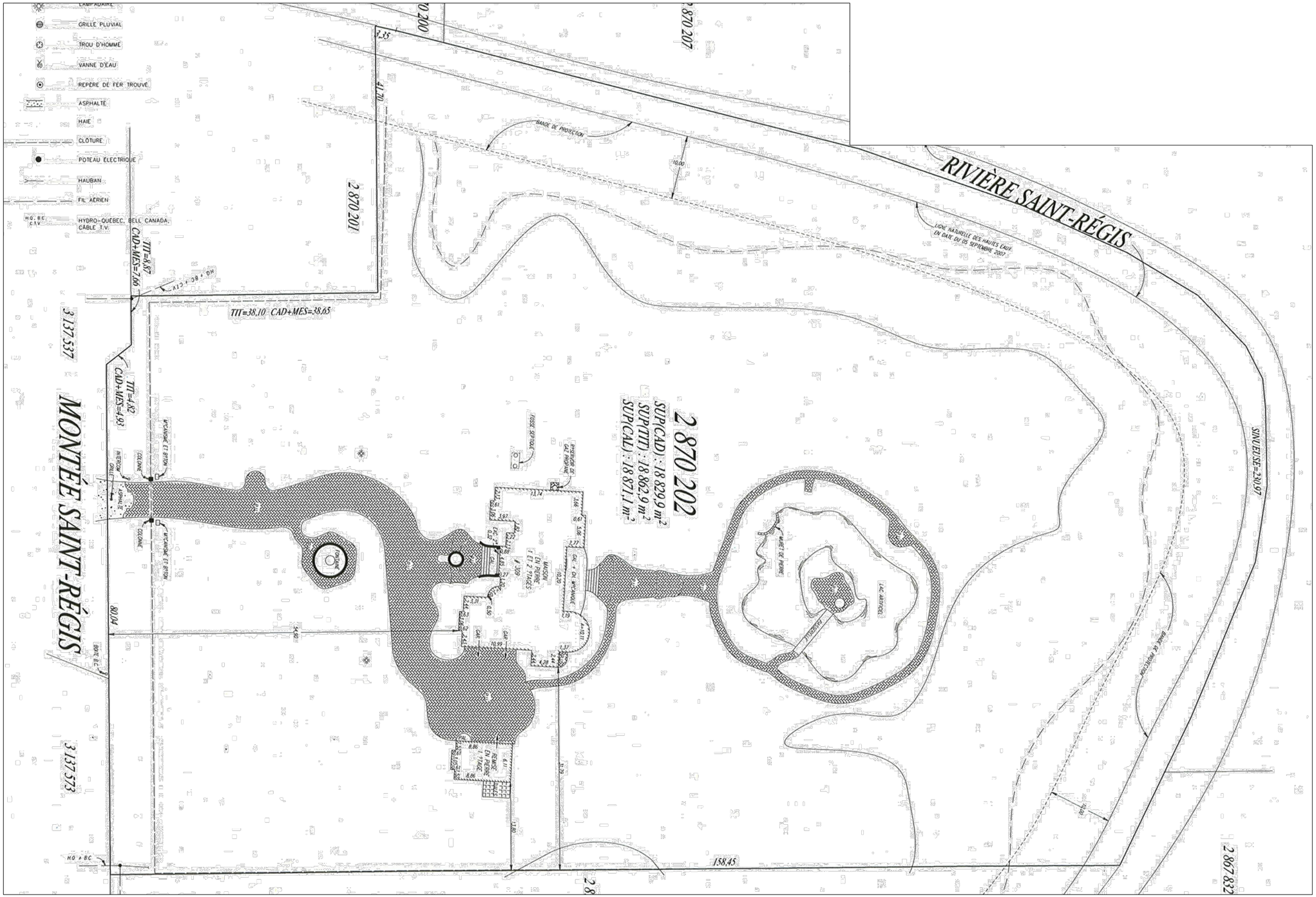


# Annexe B du plan d'urbanisme no.1527-17

PRÉCISION DES LIMITES DE LA PLAINE INONDABLE DU LOT 2 870 202 DU CADASTRE DU QUÉBEC SUR LE TERRITOIRE DE LA VILLE DE SAINT-CONSTANT.

(FEUILLET 11.4)

MRC DE ROUSSILLON

**SCHÉMA D'AMÉNAGEMENT RÉVISÉ**

**FEUILLET 28b-AA**

PRÉCISION DES LIMITES DE LA PLAINE INONDABLE DU LOT 2 870 202 DU CADASTRE DU QUÉBEC SUR LE TERRITOIRE DE LA VILLE DE SAINT-CONSTANT

GROUPE LAUZIER BANCARME BOUDIC

5 0 10m

# Annexe B du plan d'urbanisme no.1527-17

PRÉCISION DES LIMITES DES ZONES INONDABLES DE LA RIVIÈRE SAINT-RÉGIS POUR LE LOT 2 870 322 DU CADASTRE DU QUÉBEC SUR LE TERRITOIRE DE LA VILLE DE SAINT-CONSTANT.

(FEUILLET 11.5)

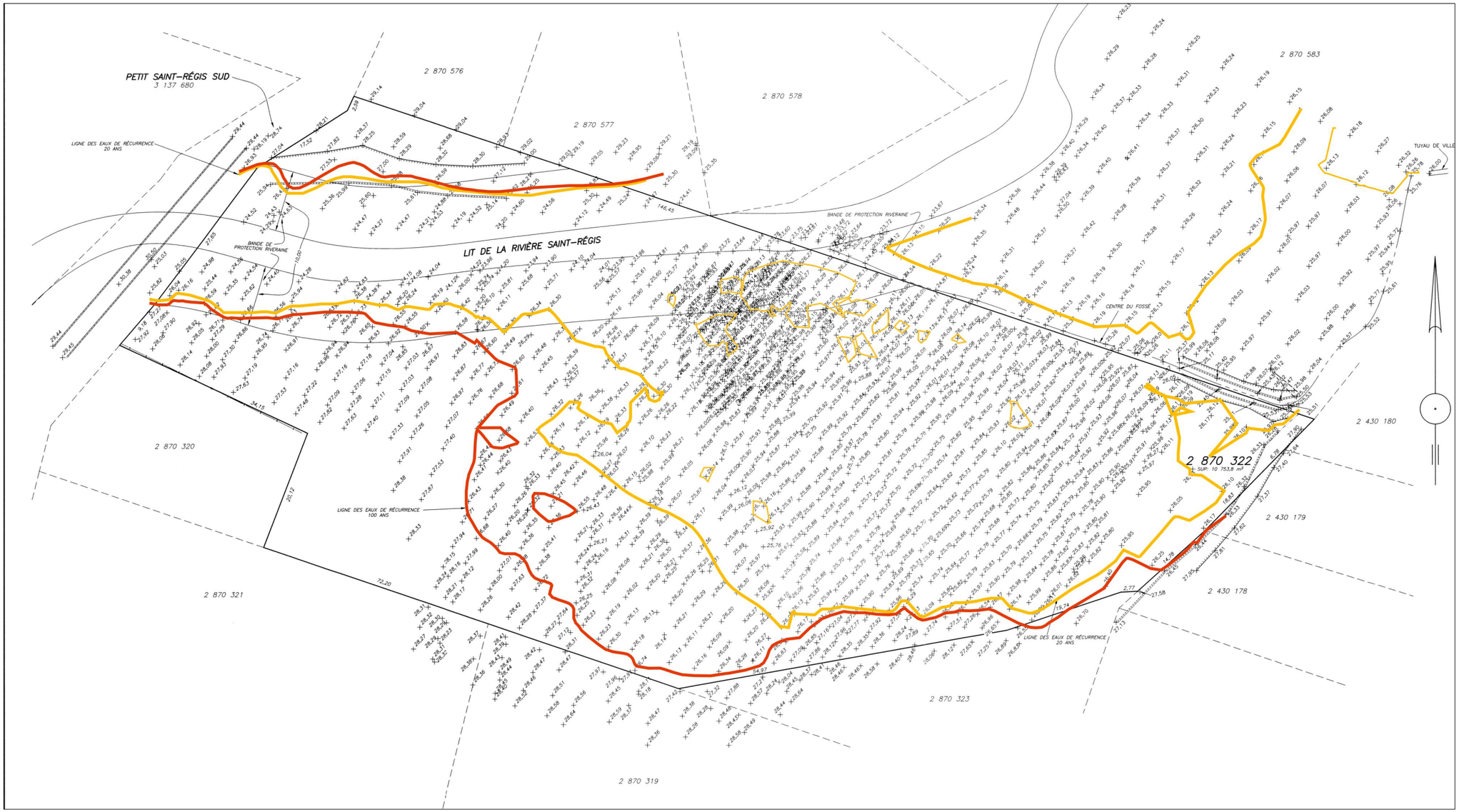


MRC DE ROUSSILLON

SCHÉMA D'AMÉNAGEMENT RÉVISÉ

Zone inondable 0 - 20 ans

Zone inondable 20 -100 ans

**Feuillet 28b-AC**
Précision des limites des zones inondables de la rivière Saint-Régis pour le lot 2 870 322 du cadastre du Québec sur le territoire de la ville de Saint-Constant

Échelle 1:864

20 mètres

# Annexe B du plan d'urbanisme no.1527-17

DÉROGATION RELATIVE AU LOT P-239
DU CADASTRE DE LA PAROISSE DE
SAINT-CONSTANT SUR LE TERRITOIRE DE
LA VILLE DE SAINT-CONSTANT.
(FEUILLET 11.6)

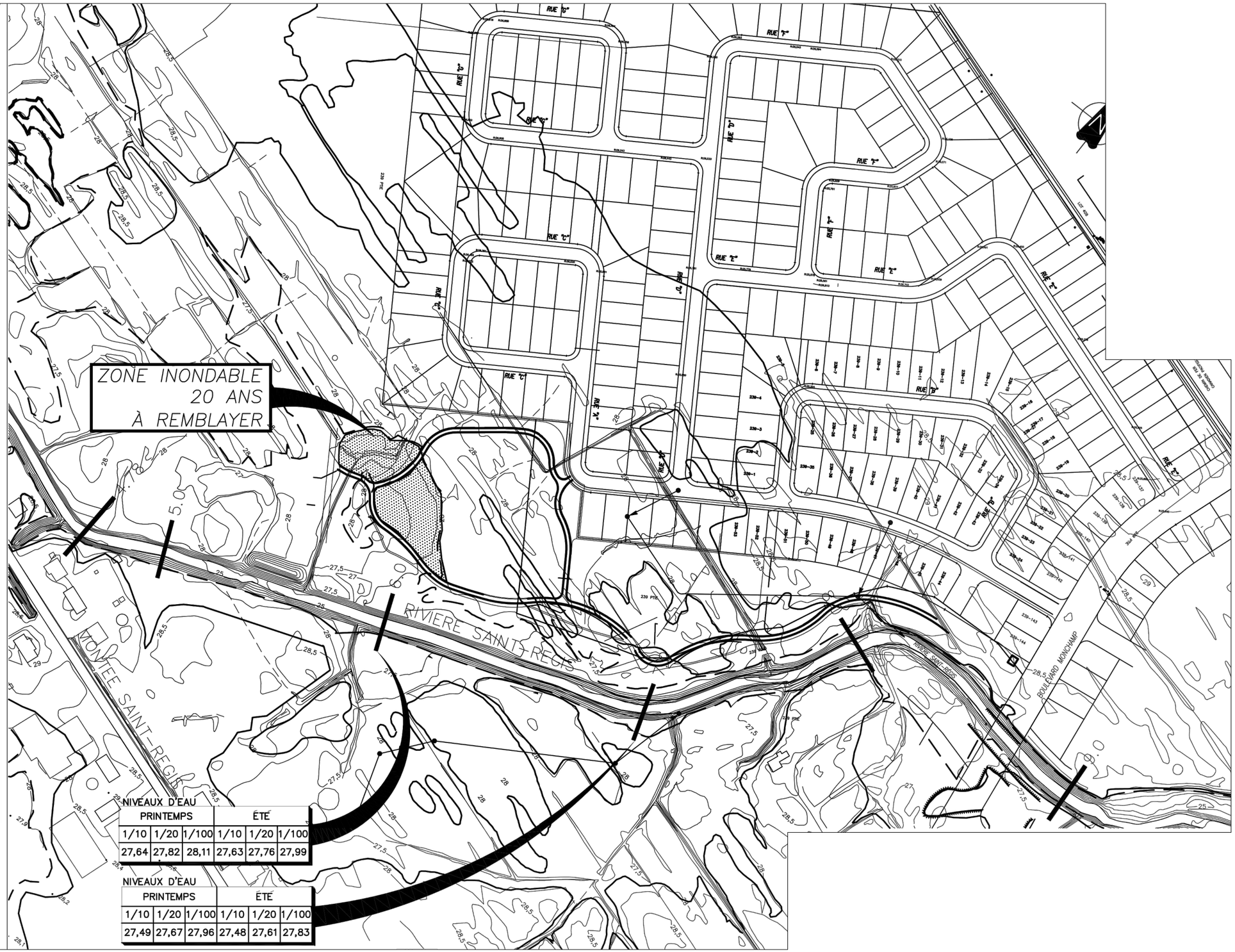


NIVEAUX D'EAU

| PRINTEMPS | | | ÉTÉ | | |
|---|---|---|---|---|---|
| 1/10 | 1/20 | 1/100 | 1/10 | 1/20 | 1/100 |
| 27,64 | 27,82 | 28,11 | 27,63 | 27,76 | 27,99 |

NIVEAUX D'EAU

| PRINTEMPS | | | ÉTÉ | | |
|---|---|---|---|---|---|
| 1/10 | 1/20 | 1/100 | 1/10 | 1/20 | 1/100 |
| 27,49 | 27,67 | 27,96 | 27,48 | 27,61 | 27,83 |

LÉGENDE

ZONE INONDABLE CRUE PRINTANIÈRE 1/100 ANS

ZONE INONDABLE CRUE PRINTANIÈRE 1/20 ANS

ZONES INONDABLES, CRUES 20 ET 100 ANS,
TIRÉ DU PLAN OFFICIEL APPROUVÉ PAR LA MRC ROUSSILLON

MRC DE ROUSSILLON

**SCHÉMA D'AMÉNAGEMENT RÉVISÉ**

**FEUILLET 28b-b**
DÉROGATION RELATIVE AU LOT P-239
DU CADASTRE DE LA PAROISSE
DE SAINT-CONSTANT SUR LE TERRITOIRE
DE LA VILLE DE SAINT-CONSTANT

GROUPE GAUTHIER, BARCLAMAND, BOUDUC
urbanistes-conseils

0 200 400 800m

Annexe B du plan d'urbanisme no.1527-17

DÉROGATION RELATIVE AU LOTS 251-P, 251-1, 251-2, 251-3, 251-4 ET 251-5 DU CADASTRE DE LA PAROISSE DE SAINT-CONSTANT SUR LE TERRITOIRE DES VILLES DE SAINT-CONSTANT ET DELSON.

(FEUILLET 11.7)

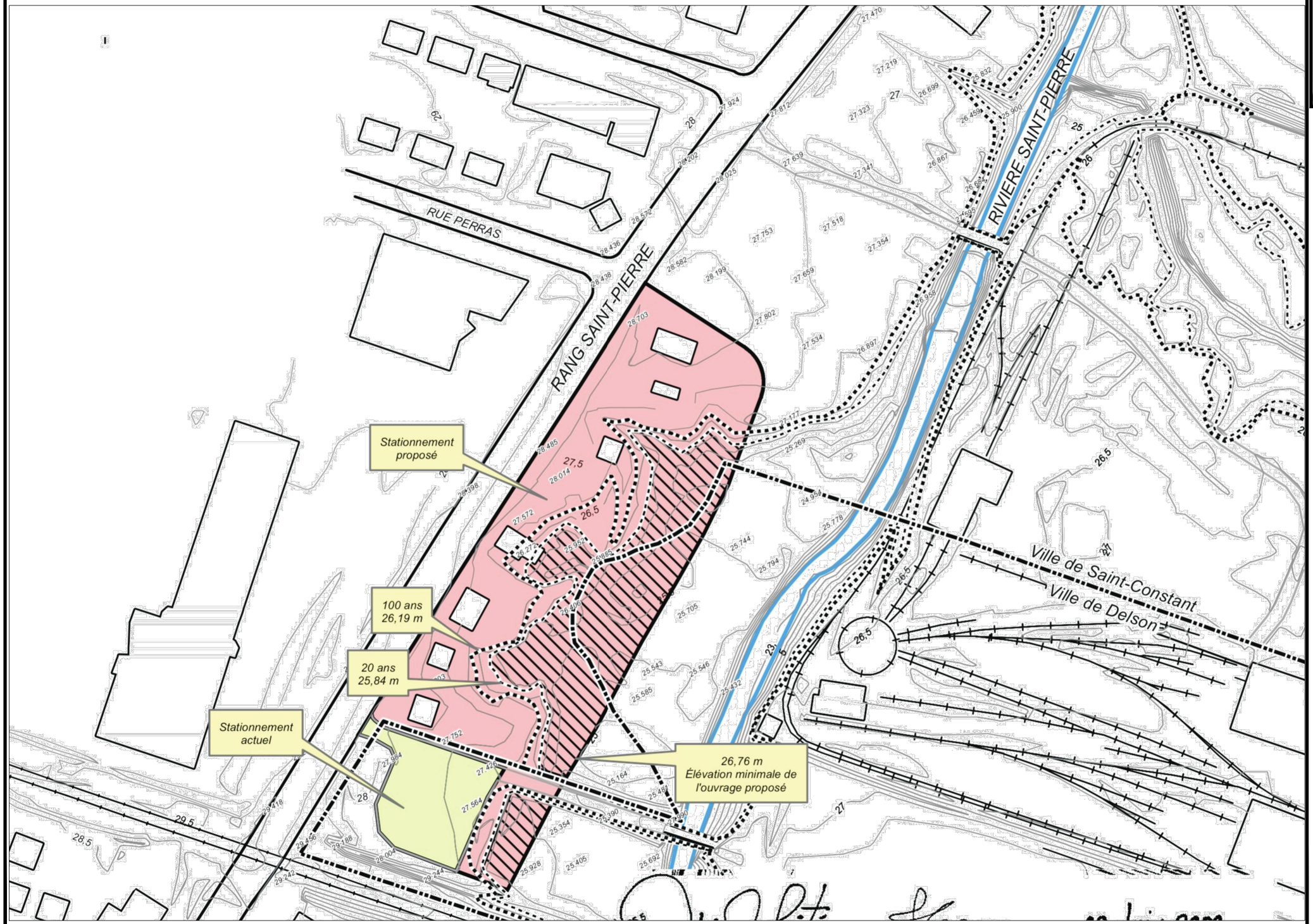


MRC DE ROUSSILLON

**SCHÉMA D'AMÉNAGEMENT RÉVISÉ**

**FEUILLET 28b-c**

DÉROGATION RELATIVE AUX LOTS 251-P, 251-1, 251-2, 251-3, 251-4 ET 251-5 DU CADASTRE DE LA PAROISSE DE SAINT-CONSTANT SUR LE TERRITOIRE DES VILLES DE SAINT-CONSTANT ET DELSON.

GROUPE GAUTHIER-BUNCAUNAND, BOUDOC

# Annexe B du plan d'urbanisme no.1527-17

DÉROGATION RELATIVE AUX LOTS 150-1-161 À 150-1-172 DU CADASTRE DE LA PAROISSE DE SAINT-CONSTANT SUR LE TERRITOIRE DE LA VILLE DE SAINT-CONSTANT.

(FEUILLET 11.8)

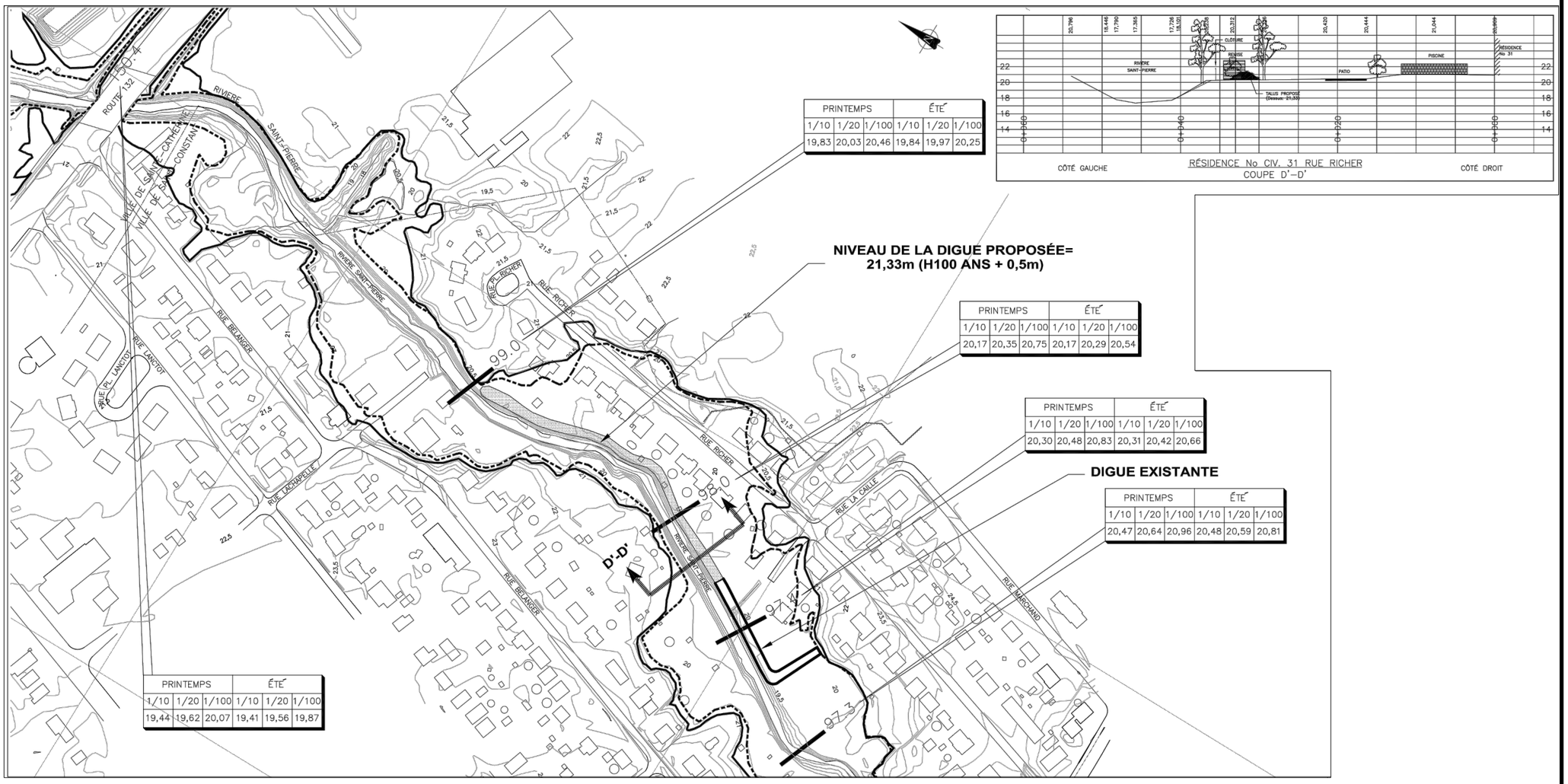


| PRINTEMPS | | | ÉTÉ | | |
|---|---|---|---|---|---|
| 1/10 | 1/20 | 1/100 | 1/10 | 1/20 | 1/100 |
| 19,83 | 20,03 | 20,46 | 19,84 | 19,97 | 20,25 |

| PRINTEMPS | | | ÉTÉ | | |
|---|---|---|---|---|---|
| 1/10 | 1/20 | 1/100 | 1/10 | 1/20 | 1/100 |
| 20,17 | 20,35 | 20,75 | 20,17 | 20,29 | 20,54 |

| PRINTEMPS | | | ÉTÉ | | |
|---|---|---|---|---|---|
| 1/10 | 1/20 | 1/100 | 1/10 | 1/20 | 1/100 |
| 20,30 | 20,48 | 20,83 | 20,31 | 20,42 | 20,66 |

| PRINTEMPS | | | ÉTÉ | | |
|---|---|---|---|---|---|
| 1/10 | 1/20 | 1/100 | 1/10 | 1/20 | 1/100 |
| 20,47 | 20,64 | 20,96 | 20,48 | 20,59 | 20,81 |

| PRINTEMPS | | | ÉTÉ | | |
|---|---|---|---|---|---|
| 1/10 | 1/20 | 1/100 | 1/10 | 1/20 | 1/100 |
| 19,44 | 19,62 | 20,07 | 19,41 | 19,56 | 19,87 |

MRC DE ROUSSILLON

**SCHÉMA D'AMÉNAGEMENT RÉVISÉ**

**FEUILLET 28b-d**

DÉROGATION RELATIVE AUXLOTS 150-1-161 À 150-1-172 DU CADASTRE DE LA PAROISSE DE SAINT-CONSTANT SUR LE TERRITOIRE DE LA VILLE DE SAINT-CONSTANT

GROUPE GAUTHIER, BLANCHARD, SOUCIC
urbanistes-conseils

0 200 400 800m

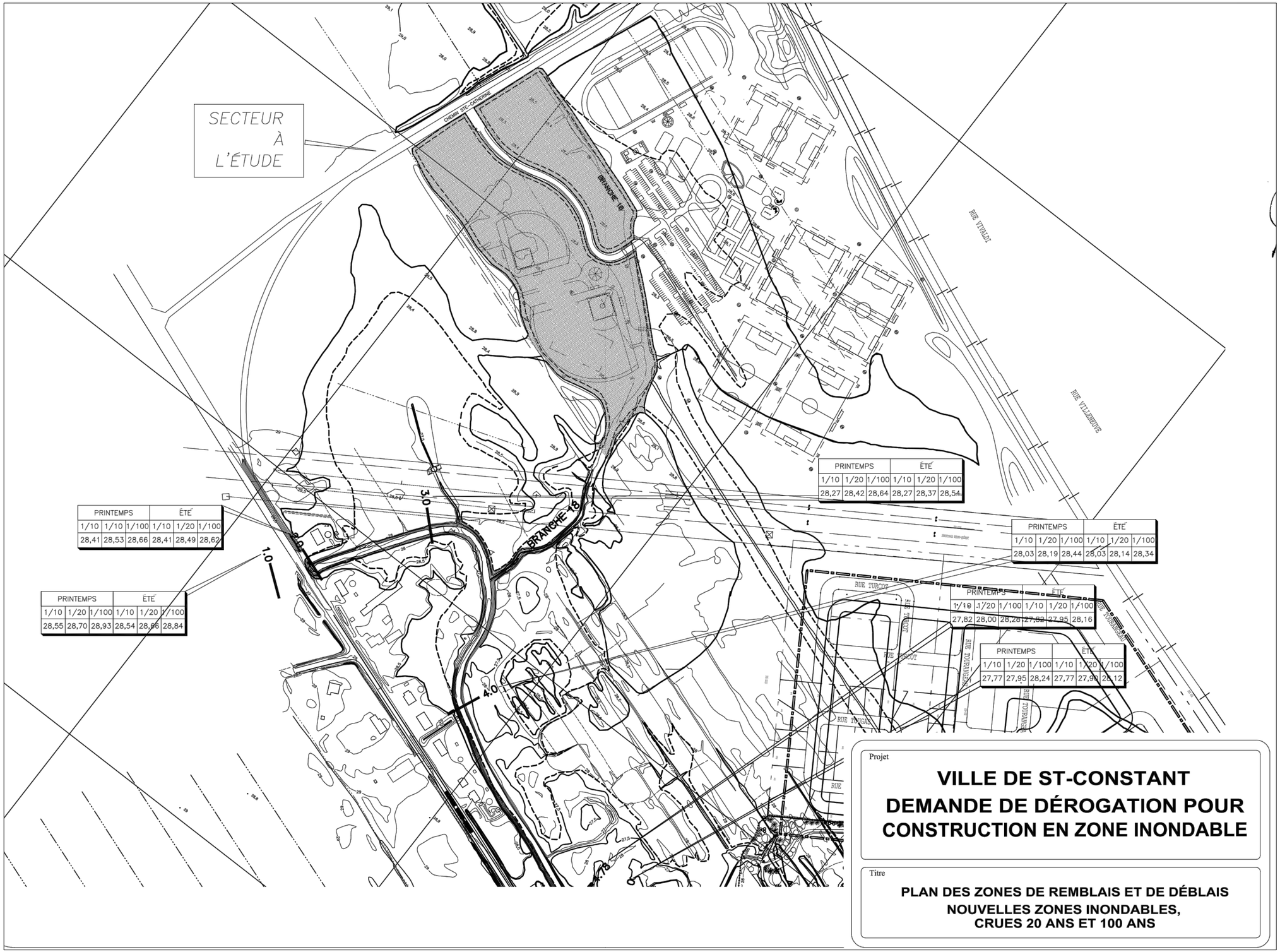


| PRINTEMPS | | | ÉTÉ | | |
|---|---|---|---|---|---|
| 1/10 | 1/20 | 1/100 | 1/10 | 1/20 | 1/100 |
| 28,27 | 28,42 | 28,64 | 28,27 | 28,37 | 28,54 |

| PRINTEMPS | | | ÉTÉ | | |
|---|---|---|---|---|---|
| 1/10 | 1/10 | 1/100 | 1/10 | 1/20 | 1/100 |
| 28,41 | 28,53 | 28,66 | 28,41 | 28,49 | 28,62 |

| PRINTEMPS | | | ÉTÉ | | |
|---|---|---|---|---|---|
| 1/10 | 1/20 | 1/100 | 1/10 | 1/20 | 1/100 |
| 28,03 | 28,19 | 28,44 | 28,03 | 28,14 | 28,34 |

| PRINTEMPS | | | ÉTÉ | | |
|---|---|---|---|---|---|
| 1/10 | 1/20 | 1/100 | 1/10 | 1/20 | 1/100 |
| 28,55 | 28,70 | 28,93 | 28,54 | 28,66 | 28,84 |

| PRINTEMPS | | | ÉTÉ | | |
|---|---|---|---|---|---|
| 1/10 | 1/20 | 1/100 | 1/10 | 1/20 | 1/100 |
| 27,82 | 28,00 | 28,28 | 27,82 | 27,95 | 28,16 |

| PRINTEMPS | | | ÉTÉ | | |
|---|---|---|---|---|---|
| 1/10 | 1/20 | 1/100 | 1/10 | 1/20 | 1/100 |
| 27,77 | 27,95 | 28,24 | 27,77 | 27,95 | 28,12 |

Projet

**VILLE DE ST-CONSTANT**
**DEMANDE DE DÉROGATION POUR CONSTRUCTION EN ZONE INONDABLE**

Titre

**PLAN DES ZONES DE REMBLAIS ET DE DÉBLAIS**
**NOUVELLES ZONES INONDABLES, CRUES 20 ANS ET 100 ANS**

Annexe B du plan d'urbanisme no.1527-17

DÉROGATION RELATIVE AU LOT 239 DU CADASTRE DE LA PAROISSE DE SAINT-CONSTANT - MÉGA-PARC À SAINT-CONSTANT.
(FEUILLET 11.9)

MRC DE ROUSSILLON

**SCHÉMA D'AMÉNAGEMENT RÉVISÉ**

**FEUILLET 28b-e**
DÉROGATION RELATIVE AU LOT 239 DU CADASTRE DE LA PAROISSE DE SAINT-CONSTANT - MÉGA-PARC À SAINT-CONSTANT

GROUPE GAUTHIER, BLANCHARD, SOUCIE
ingénieurs-conseils

0 25 50 100m

Annexe B du plan d'urbanisme no.1527-17

DÉROGATION - RECONSTRUCTION D'UN PONT AU-DESSUS DU RUISSEAU SAINT-SIMON SUR LE TERRITOIRE DE LA VILLE DE SAINT-CONSTANT.

(FEUILLET 11.10)

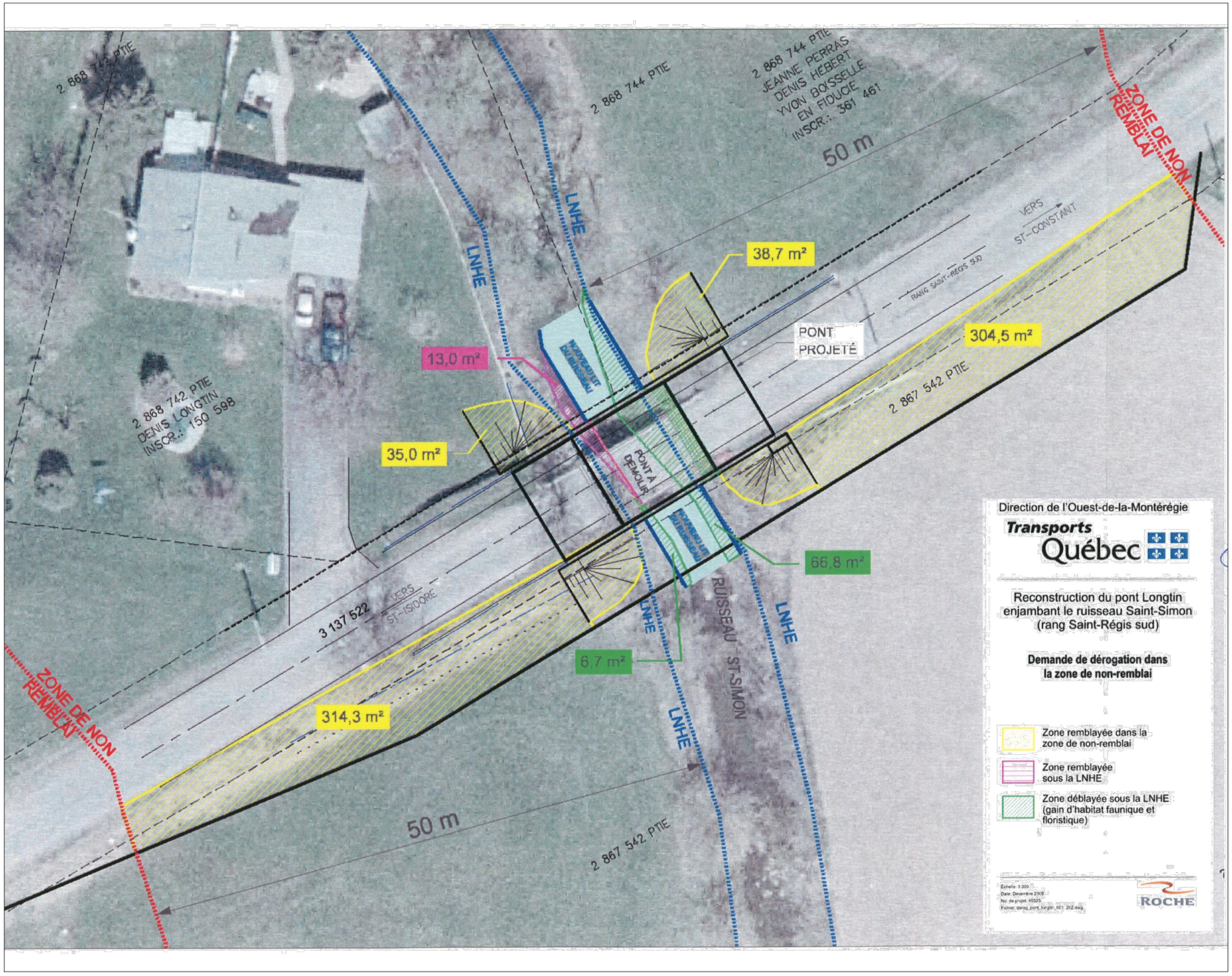


MRC DE ROUSSILLON

**SCHÉMA D'AMÉNAGEMENT RÉVISÉ**

**FEUILLET 28b-k1**

DÉROGATION - RECONSTRUCTION D'UN PONT AU-DESSUS DU RUISSEAU SAINT-SIMON SUR LE TERRITOIRE DE LA VILLE DE SAINT-CONSTANT

0 5 10m

Annexe B du plan d'urbanisme no.1527-17

DÉROGATION - AMÉNAGEMENT D'UN PARC MULTIFONCTIONNEL À PROXIMITÉ DE LA RIVIÈRE SAINT-RÉGIS SUR LE TERRITOIRE DE LA VILLE DE SAINT-CONSTANT.

(FEUILLET 11.11)

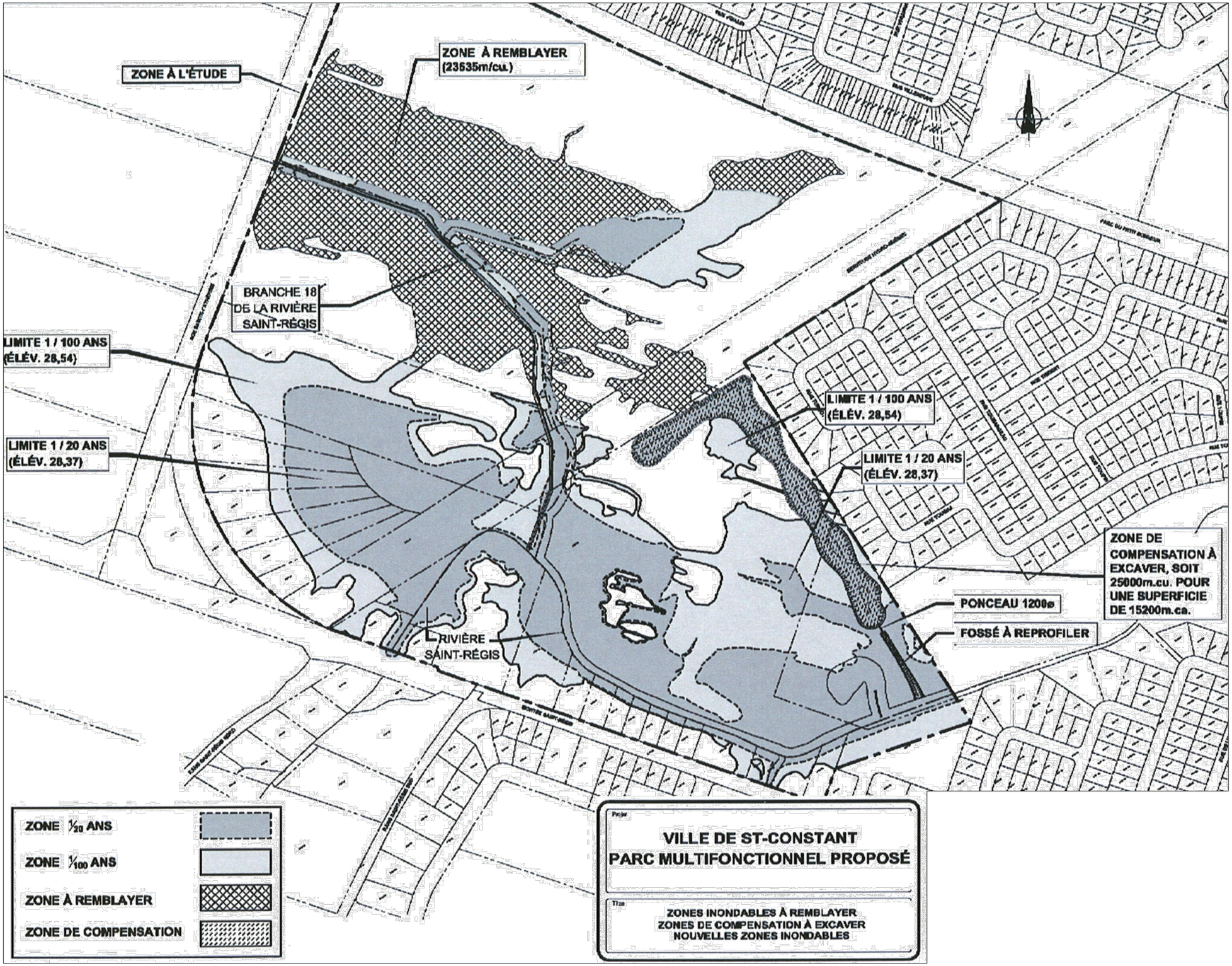


MRC DE ROUSSILLON

**SCHÉMA D'AMÉNAGEMENT RÉVISÉ**

**FEUILLET 28b-m**

DÉROGATION - AMÉNAGEMENT D'UN PARC MULTIFONCTIONNEL À PROXIMITÉ DE LA RIVIÈRE SAINT-RÉGIS SUR LE TERRITOIRE DE LA VILLE DE SAINT-CONSTANT

plania

0 50 200m

Annexe B du plan d'urbanisme no.1527-17

DÉROGATION - CONSTRUCTION D'UNE ROUTE AU-DESSUS DE LA BRANCHE 18 DE LA RIVIÈRE SAINT-RÉGIS SUR LE LOT 4 661 728 SUR LE TERRITOIRE DE LA VILLE DE SAINT-CONSTANT.

(FEUILLET 11.12)

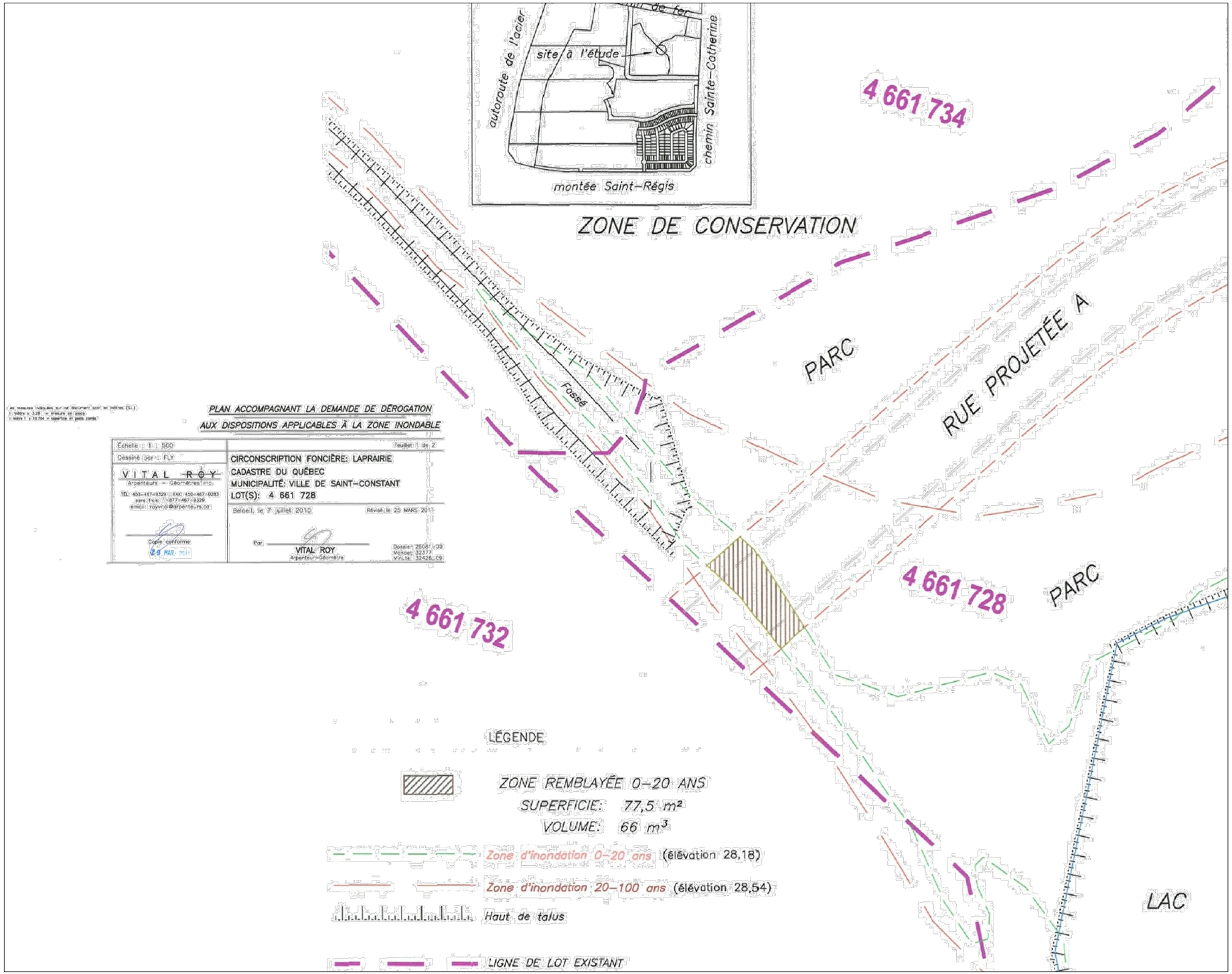


PLAN ACCOMPAGNANT LA DEMANDE DE DÉROGATION AUX DISPOSITIONS APPLICABLES À LA ZONE INONDABLE

Les mesures indiquées sur ce document sont en mètres (SI.)
1 mètre x 3.28 = mesure en pieds
1 mètre ² x 10.764 = superficie en pieds carrés

| | |
|---|---|
| Échelle : 1 : 500 | Feuillet: 1 de 2 |
| Dessiné par: FLY | CIRCONSCRIPTION FONCIÈRE: LAPRAIRIE |
| VITAL ROY Arpenteurs - Géomètres Inc. | CADASTRE DU QUÉBEC |
| TÉL: 450-467-8329 FAX: 450-467-0283 sans frais: 1-877-467-8329 | MUNICIPALITÉ: VILLE DE SAINT-CONSTANT |
| email: royvital@arpenteurs.qc | LOT(S): 4 661 728 |
| Copie conforme 28 MAR. 2011 | Beloeil, le 7 juillet 2010 — Révisé le 25 MARS 2011 |
| | Par: VITAL ROY Arpenteur-Géomètre |
| | Dossier: 2508 - 09 Minute: 32377 Minute: 32426 - 09 |

MRC DE ROUSSILLON

**SCHÉMA D'AMÉNAGEMENT RÉVISÉ**

PRÉFÈTE

SECRÉTAIRE-TRÉSORIER

DATE

**FEUILLET 28b-q.1**

DÉROGATION - CONSTRUCTION D'UNE ROUTE AU-DESSUS DE LA BRANCHE 18 DE LA RIVIÈRE SAINT-RÉGIS SUR LE LOT 4 661 728 SUR LE TERRITOIRE DE LA VILLE DE SAINT-CONSTANT

plania

0 5 20m

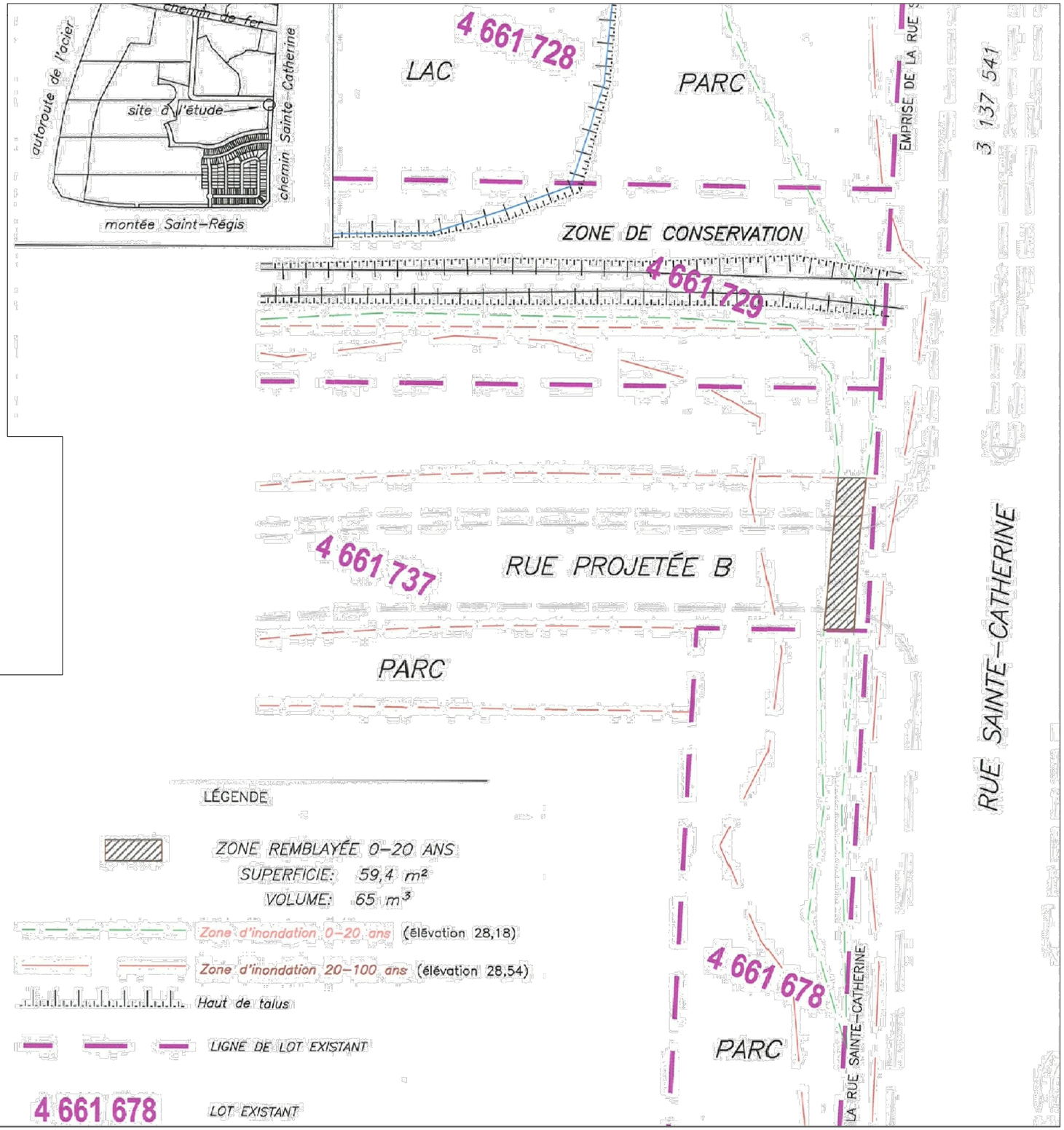


Annexe B du plan d'urbanisme no 1527-17

DÉROGATION - CONSTRUCTION D'UNE ROUTE AU-DESSUS DE LA BRANCHE 18 DE LA RIVIÈRE SAINT-RÉGIS SUR LE LOT 4 661 737 SUR LE TERRITOIRE DE LA VILLE DE SAINT-CONSTANT.

(FEUILLET 11.13)

MRC DE ROUSSILLON

**SCHÉMA D'AMÉNAGEMENT RÉVISÉ**

PRÉFETE

SECRÉTAIRE-TRÉSORIER

DATE

**FEUILLET 28b-q.2**

DÉROGATION - CONSTRUCTION D'UNE ROUTE AU-DESSUS DE LA BRANCHE 18 DE LA RIVIÈRE SAINT-RÉGIS SUR LE LOT 4 661 737 SUR LE TERRITOIRE DE LA VILLE DE SAINT-CONSTANT

plania

0 5 20m

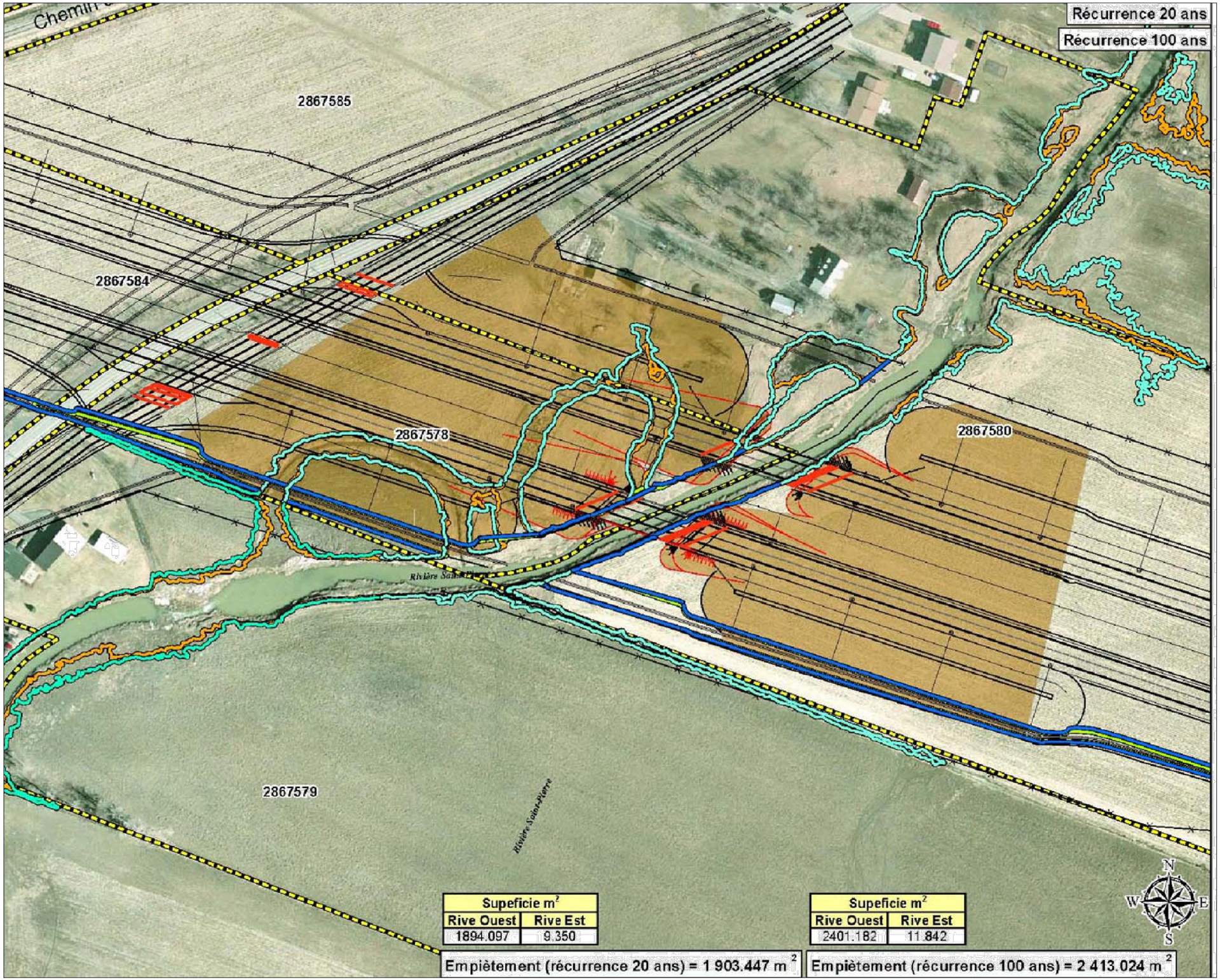


| Supeficie m² | |
|---|---|
| Rive Ouest | Rive Est |
| 1894.097 | 9.350 |

| Supeficie m² | |
|---|---|
| Rive Ouest | Rive Est |
| 2401.182 | 11.842 |

Empiètement (récurrence 20 ans) = 1 903.447 m²

Empiètement (récurrence 100 ans) = 2 413.024 m²

Annexe B du plan d'urbanisme no.1527-17

DÉROGATION - CONSTRUCTION DE PONTS TRAVERSANT LA RIVIÈRE SAINT-PIERRE DANS LE CADRE DU PROJET DE CONSTRUCTION DE L'AUTOROUTE 30 SUR LE TERRITOIRE DE LA VILLE DE SAINT-CONSTANT.

(FEUILLET 11.14)

MRC DE ROUSSILLON

**SCHÉMA D'AMÉNAGEMENT RÉVISÉ**

**FEUILLET 28b-h**

DÉROGATION - CONSTRUCTION DE PONTS TRAVERSANT LA RIVIÈRE SAINT-PIERRE DANS LE CADRE DU PROJET DE CONSTRUCTION DE L'AUTOROUTE 30 SUR LE TERRITOIRE DE LA VILLE DE SAINT-CONSTANT

1:2000

0 10 20 50m

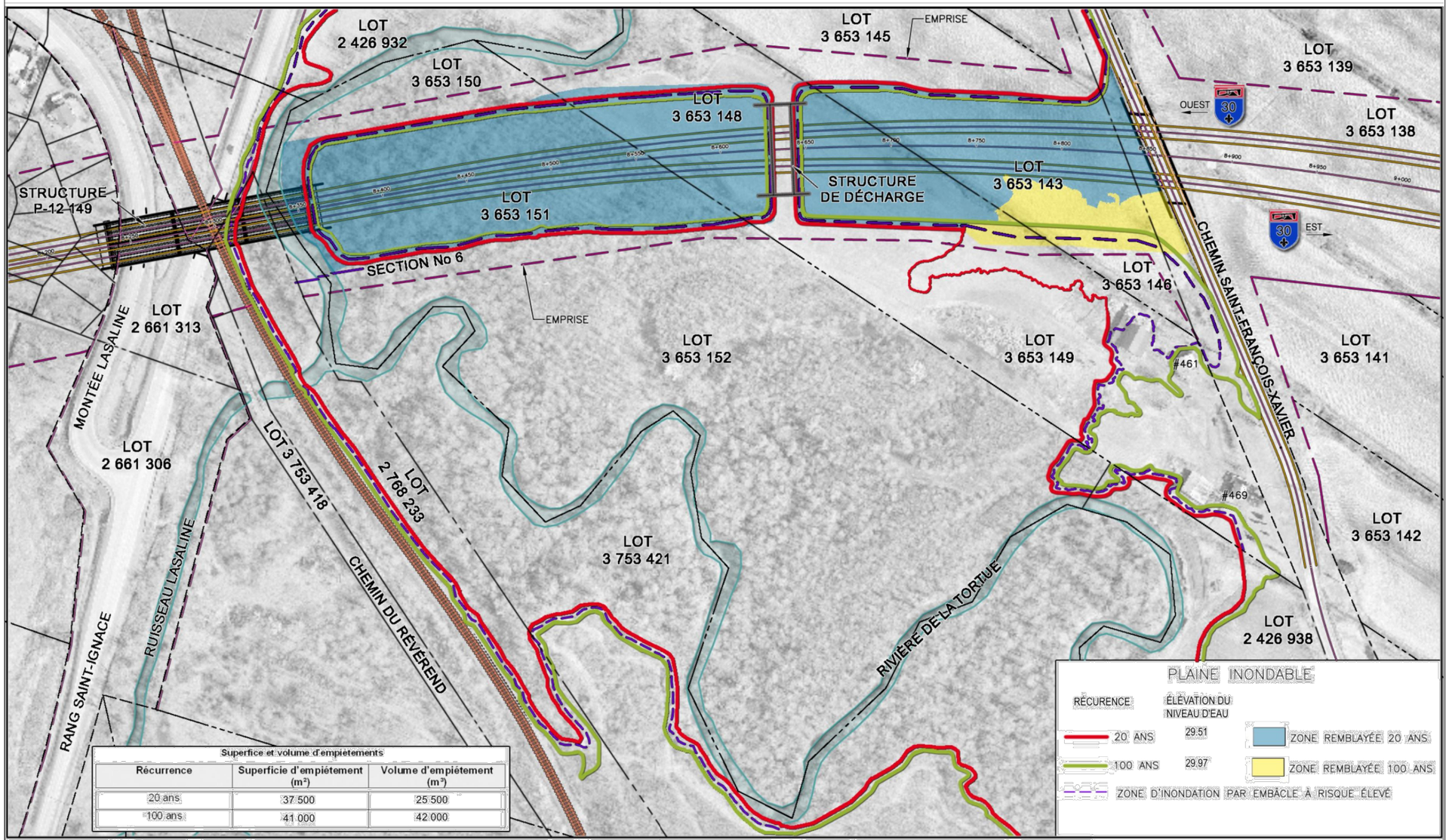


Superfice et volume d'empietements

| Récurrence | Superficie d'empiétement (m²) | Volume d'empiétement (m³) |
|---|---|---|
| 20 ans | 37 500 | 25 500 |
| 100 ans | 41 000 | 42 000 |

GGI•A30
LE GROUPE DE GESTION ET D'INGÉNIERIE A-30

FIGURE No 6 - PLAINE INONDABLE PROJETÉE
Parachèvement de l'autoroute 30
Rivière de la Tortue
Date : 18-06-2008

Transports Québec

Annexe B du plan d'urbanisme no.1527-17

DÉROGATION - CONSTRUCTION D'UN PONT TRAVERSANT LA RIVIÈRE DE LA TORTUE DANS LE CADRE DU PROJET DE CONSTRUCTION DE L'AUTOROUTE 30 SUR LE TERRITOIRE DE LA VILLE DE SAINT-CONSTANT.

(FEUILLET 11.15)

MRC DE ROUSSILLON

**SCHÉMA D'AMÉNAGEMENT RÉVISÉ**

**FEUILLET 28b-j**

DÉROGATION - CONSTRUCTION D'UN PONT TRAVERSANT LA RIVIÈRE LA TORTUE DANS LE CADRE DU PROJET DE CONSTRUCTION DE L'AUTOROUTE 30 SUR LE TERRITOIRE DE LA VILLE DE SAINT-CONSTANT

GROUPE GAUTHIER, BURKUMANO, BOUDUC
25 0 50m

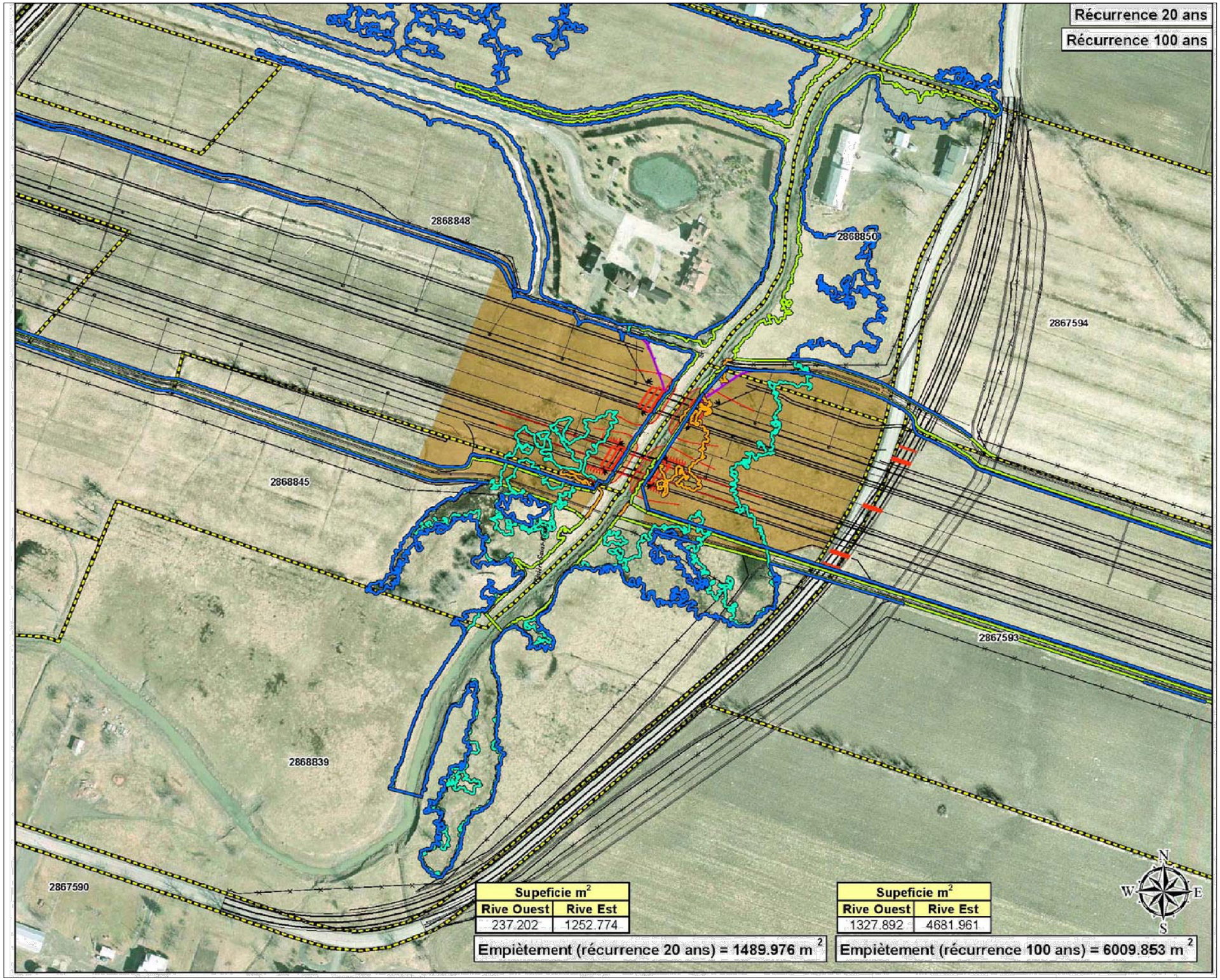


| Supeficie m² | |
|---|---|
| Rive Ouest | Rive Est |
| 237.202 | 1252.774 |

Empiètement (récurrence 20 ans) = 1489.976 m²

| Supeficie m² | |
|---|---|
| Rive Ouest | Rive Est |
| 1327.892 | 4681.961 |

Empiètement (récurrence 100 ans) = 6009.853 m²

Annexe B du plan d'urbanisme no.1527-17

DÉROGATION - CONSTRUCTION D'UN PONT TRAVERSANT LA RIVIÈRE SAINT-RÉGIS DANS LE CADRE DU PROJET DE CONSTRUCTION DE L'AUTOROUTE 30 SUR LE TERRITOIRE DE LA VILLE DE SAINT-CONSTANT.

(FEUILLET 11.16)

MRC DE ROUSSILLON

**SCHÉMA D'AMÉNAGEMENT RÉVISÉ**

**FEUILLET 28b-i**

DÉROGATION - CONSTRUCTION DE PONTS TRAVERSANT LA RIVIÈRE SAINT-RÉGIS DANS LE CADRE DU PROJET DE CONSTRUCTION DE L'AUTOROUTE 30 SUR LE TERRITOIRE DE LA VILLE DE SAINT-CONSTANT

0 10 20 50m

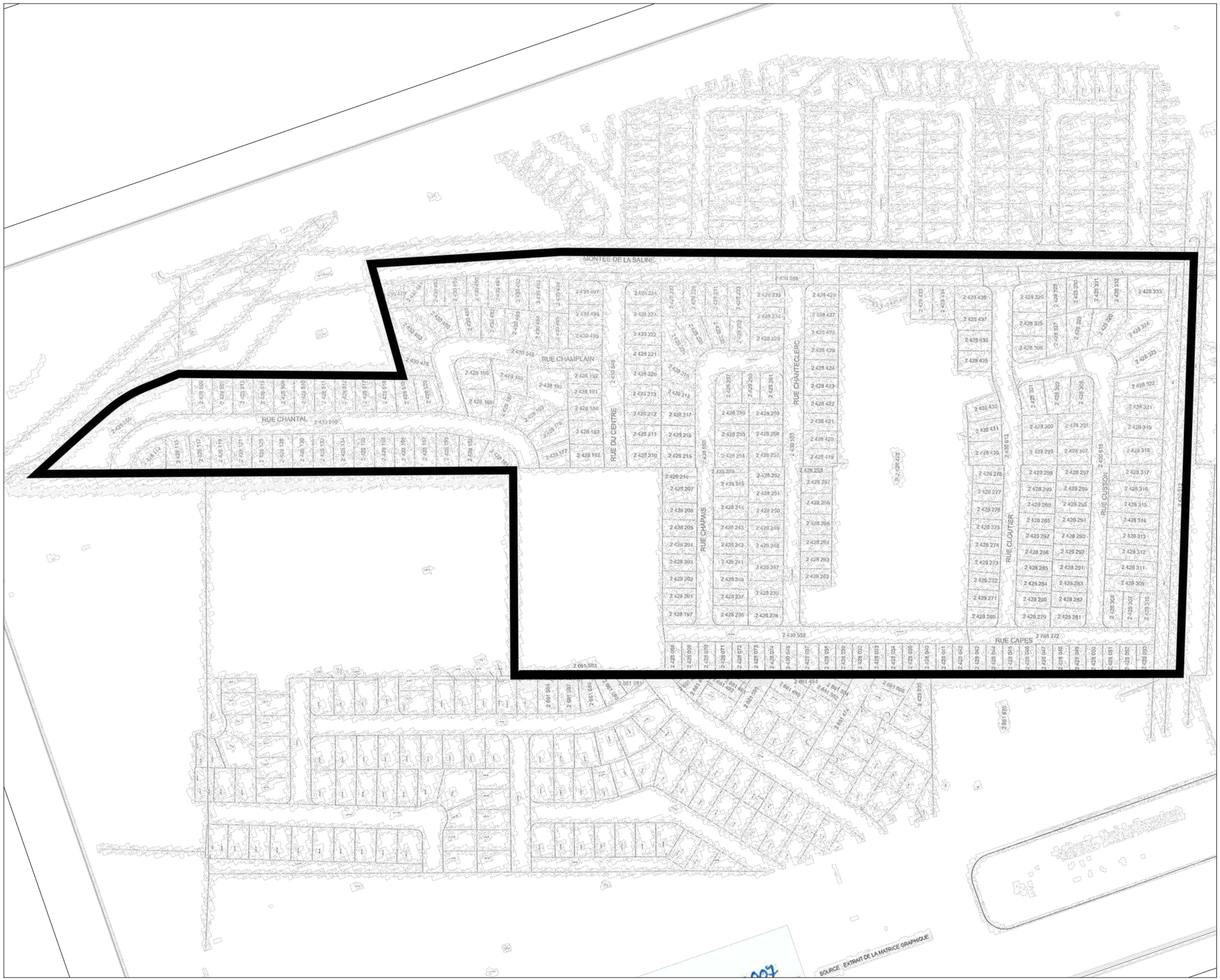


Annexe B du plan d'urbanisme no.1527-17

RADIATION POUR LE SECTEUR ((C)) SUR LE TERRITOIRE DE LA VILLE DE SAINT-CONSTANT.

(FEUILLET 11.17)

MRC DE ROUSSILLON

**SCHÉMA D'AMÉNAGEMENT RÉVISÉ**

PLAN 28b-B

**RADIATION POUR LE SECTEUR «C» SUR LE TERRITOIRE DE LA VILLE DE SAINT-CONSTANT**

MARS 2007

GROUPE GAUTHIER, BIANCAMANO, BOLDUC urbanistes-conseils

0 25 50 100m

# Annexe B du plan d'urbanisme no.1527-17

PLAN DES SECTEURS DE NON-REMBLAI, DE RISQUE D'ÉROSION ET DE GLISSEMENT DE TERRAIN, DE DÉROGATION, DE RADIATION ET DE PRÉCISION.
(FEUILLET 11)

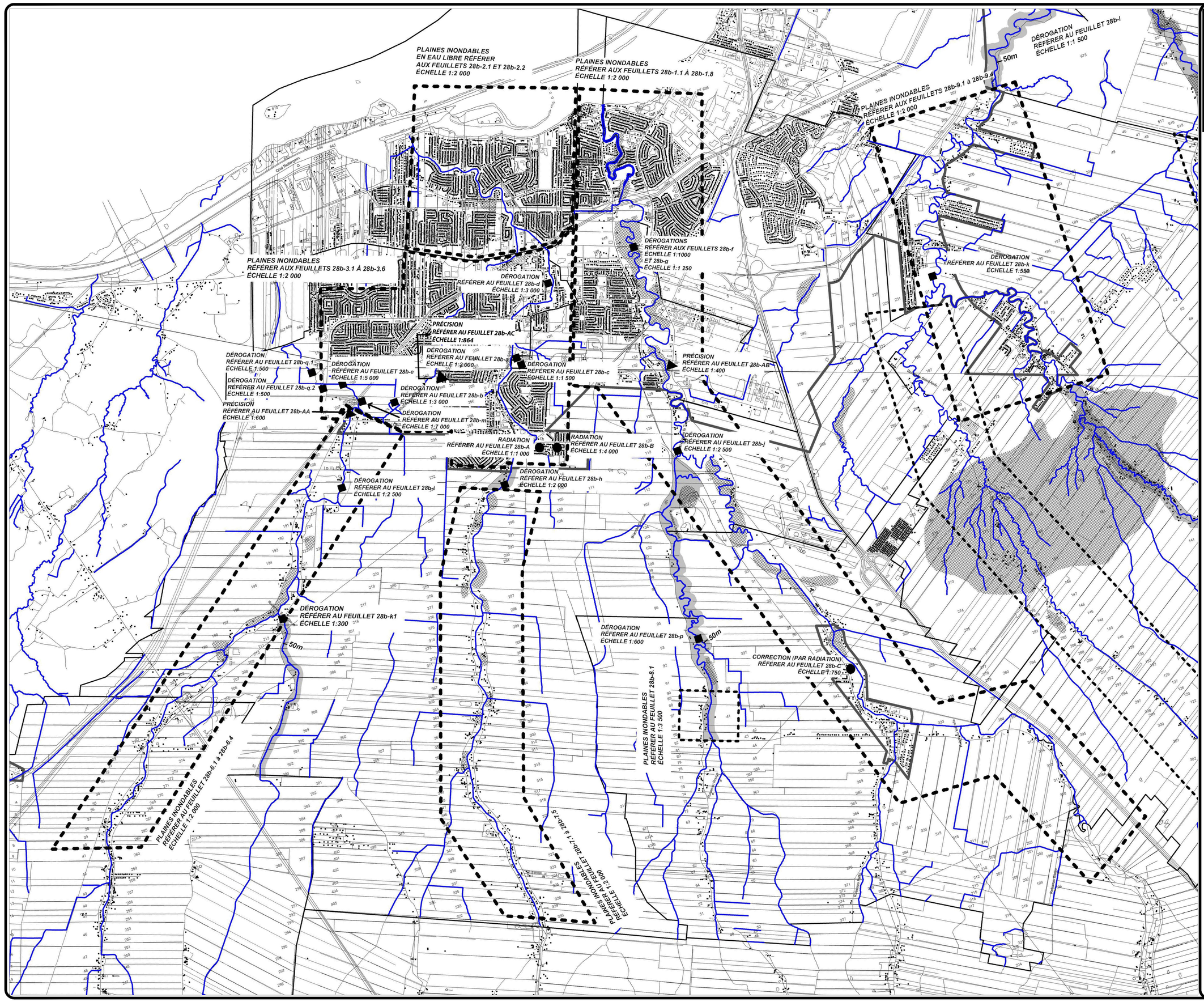


MRC DE ROUSSILLON

## SCHÉMA D'AMÉNAGEMENT RÉVISÉ

- SECTEUR DE NON-REMBLAI
- SECTEUR DE RISQUE D'ÉROSION ET DE GLISSEMENT DE TERRAIN
- CADRAGE DE RÉFÉRENCE
- PÉRIMÈTRE D'URBANISATION
- LIMITE MUNICIPALE
- DÉROGATION
- RADIATION
- PRÉCISION

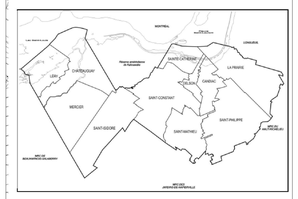


| AMENDEMENTS | | | |
|---|---|---|---|
| No. DU RÈGLEMENT | ADOPTION | OBJET | ENTRÉE EN VIGUEUR |
| 107 | 2006-11-22 | Cotes et profils en long des zones inondables de la riviere Saint-Pierre | 2007-07-01 |
| 124 | 2008-04-30 | Corrections et radiations aux zones inondables, modification de l'article 4.4.3.3, modifications administratives | 2008-10-29 |
| 125 | 2008-04-30 | Modification du plan d'urbanisme et du schéma d'aménagement révisé - Secteur de la rue Lamontagne | 2008-10-29 |
| 126 | 2008-04-30 | Dérogations Construction du pont-boulevard de la riviere Saint-Régis et Saint-Pierre dans le cadre du projet de prolongement du boulevard Marie-Victorin entre les villes de Candiac et de Delson | 2008-10-29 |
| 128 | 2008-05-05 | Dérogation - Construction d'un passerelle à des fins cyclistes traversant la riviere Saint-Pierre dans le cadre du projet de la piste cyclable Saint-Pierre | 2008-10-29 |
| 131 | 2008-06-23 | Dérogation - Construction d'un pont traversant la riviere Tortue dans le cadre du projet de construction de l'autoroute 30 sur le territoire de la ville de Saint-Constant | 2008-12-17 |
| 136 | 2009-11-26 | Dérogation - Construction d'un pont-boulevard traversant la riviere Saint-Régis, sur le territoire de la ville de Saint-Constant | 2009-04-21 |
| 140 | 2009-02-23 | Délimitation et identification des limites des zones inondables d'un tronçon du ruisseau Lavallée situé sur le territoire de la ville de Saint-Constant, modification de l'article 4.4.3.3 et modifications des zones de la riviere Saint-Régis sur le lot 2 815 223 sur le territoire de la ville de Saint-Constant | 2009-08-07 |
| 142 | 2009-06-23 | Dérogation - Construction d'un pont de la route 104 traversant la riviere Saint-Jacques | 2009-08-07 |
| 145 | 2009-03-23 | Dérogation - Construction d'un pont-boulevard à proximité de la riviere Saint-Régis sur le territoire de la Ville de Saint-Constant | 2009-11-12 |
| 150 | 2009-11-23 | Dérogation - Construction d'un pont-boulevard traversant la route 104 traversant le ruisseau Saint-Claude sur le territoire de la Ville de La Prairie | 2010-04-02 |
| 151 | 2010-03-23 | Dérogation - Construction d'un pont-boulevard traversant - riviere Saint-Jacques, Saint-Pierre et Saint-Régis à Saint-Philippe, Saint-Constant et Saint-Isidore | 2010-11-05 |
| 152 | 2010-05-05 | Dérogation - Construction d'un pont-boulevard traversant la riviere Tortue pour la lot 1 112 551 du cadastre du Québec sur le territoire de la Ville de Delson | 2010-11-05 |
| 153 | 2010-12-08 | Dérogation - Construction d'un pont de l'autoroute 30 traversant la riviere Châteauguay sur le territoire de la ville de Châteauguay et de la ville de Mercier | 2011-02-07 |
| 155 | 2011-06-22 | Dérogation - Construction de deux ponts-boulevard de la rue/riviere 10 pour la riviere Saint-Régis sur les lots 4 991 335 et 4 991 337 sur le territoire de la Ville de Saint-Constant | 2011-11-24 |
| 156 | 2011-04-27 | Dérogation - Construction d'un pont-boulevard traversant la riviere Saint-Pierre | Retiré |
| 160 | 2012-04-25 | Dérogation - Construction d'un pont-boulevard traversant la riviere Châteauguay sur le territoire de la Ville de Châteauguay | 2012-05-27 |
| 165 | 2012-02-21 | Dérogation - Construction d'un pont-boulevard traversant - ruisseaux Saint-Claude et Saint-André sur le territoire de la municipalité de Saint-Philippe | 2013-08-01 |
| 167 | 2013-08-28 | Précision - Limites des zones inondables de la riviere Saint-Régis pour le lot 4 991 335 sur le territoire de la ville de Saint-Constant | 2014-04-03 |
| 170 | 2014-08-27 | Concordance au Plan métropolitain d'aménagement et de développement | 2014-11-17 |
| 184 | 2016-08-31 | Précision des limites des zones inondables du Lac Saint-Louis, lots 5 142 025 et 5 142 026 sur le territoire de la municipalité de Châteauguay | |

PRÉFETE — SECRÉTAIRE-TRÉSORIER — 27 août 2014 DATE

## PLAN 28b

## PLAINES INONDABLES, SECTEURS DE NON-REMBLAI, SECTEURS DE RISQUE ET DE GLISSEMENT DE TERRAIN IDENTIFIÉS PAR LA MRC DE ROUSSILLON ET PAR LES MUNICIPALITÉS LOCALES

NOVEMBRE 2009

CROIX, GARTHIER, BANCHARD, BOURRE

1:30000

0 500 1000 3000m